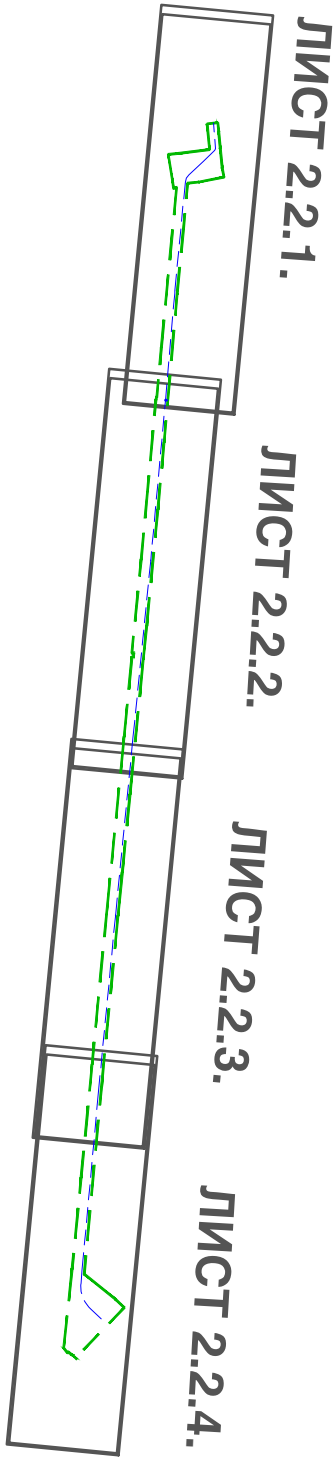
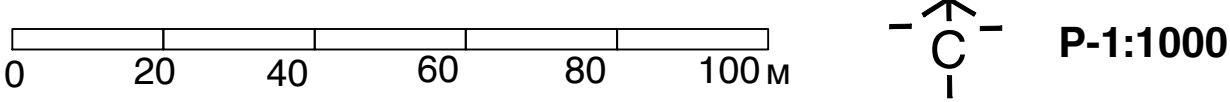


ШЕМА ЛИСТОВА



ПЛАН ДЕТАЉНЕ РЕГУЛАЦИЈЕ  
ОПШТИНСКОГ ПУТА НАДАЉ - ТЕМЕРИН



- Нацрт -

САОБРАЋАЈНА ИНФРАСТРУКТУРА, РЕГУЛАЦИОНО-НИВЕЛАЦИОНИ ПЛАН  
СА АНАЛИТИЧКО-ГЕОДЕТСКИМ ЕЛЕМЕНТИМА ЗА ОБЕЛЕЖАВАЊЕ И  
СИНХРОН ПЛАН

САОБРАЋАЈНА ИНФРАСТРУКТУРА

	КОЛОВОЗ ДРЖАВНОГ ПУТА бр.102	km 85+771	СТАЦИОНАЖА ДП
	КОЛОВОЗ ОПШТИНСКОГ ПУТА		САОБРАЋАЈНИ ПРИКЉУЧАК - ПРИЛАЗ / ОТРЕСИШТЕ
	САОБРАЋАЈНИ ПРИКЉУЧАК - РАСКРСНИЦА		ОБЈЕКАТ ПРЕКО КАНАЛА - МОСТ
	БИЦИКЛИСТИЧКА СТАЗА		ПЕШАЧКА СТАЗА

РЕГУЛАЦИЈА

	РМ	ПОСТОЈЕЋЕ МЕЋНЕ ТАЧКЕ
	5	НОВООДРЕЂЕНЕ МЕЋНЕ ТАЧКЕ
		ПЛАНИРАНА РЕГУЛАЦИОНА ЛИНИЈА ОПШТИНСКОГ ПУТА
		ПЛАНИРАНА РЕГУЛАЦИОНА ЛИНИЈА КАНАЛА
		ПЛАНИРАНА РЕГУЛАЦИОНА ЛИНИЈА ПАРКОВСКИ УРЕЂЕНЕ ПОВРШИНЕ




НИВЕЛАЦИЈА

	82.70	КОТА НИВЕЛЕТЕ
	0.30 % 101.07	НАГИБ НИВЕЛЕТЕ

СИНХРОН ПЛАН

	НН ВОД		ПЛАНИРАНИ 20 kV КАБЛ И НН ВОД ( МЕШОВИТИ ВОД )
	ВОДОВОД		ПЛАНИРАНИ ЕК КАБЛ
	ФЕКАЛНА КАНАЛИЗАЦИЈА		
	ДИСТРИБУТИВНИ ГАСОВОД		
	ЕК КАБЛ		
	ГРАНИЦА ГРАЂЕВИНСКОГ ПОДРУЧЈА НАСЕЉА НАДАЉ		
	ГРАНИЦА ОБУХВАТА ПЛАНА ДЕТАЉНЕ РЕГУЛАЦИЈЕ ОПШТИНСКОГ ПУТА		

ЛИСТ 2.2.1. - 2.2.4.

НОСИЛАЦ	ИЗРАДЕ ПЛАНА		ОПШТИНА: <b>СРБОБРАН</b>	Печат и потпис:
			ОВЛАШЋЕНО ЛИЦЕ:	
ОБРАЂИВАЧ			<b>ЈП "ЗАВОД ЗА УРБАНИЗАМ ВОЈВОДИНЕ"</b>	Печат и потпис:
			В.Д.ДИРЕКТОРА: ПРЕДРАГ КНЕЖЕВИЋ, дипл.правник	
			ПОМОЋНИК ДИРЕКТОРА: ВЛАДИМИР ПИХЛЕР, дипл.инж.арх.	
НАЗИВ ПЛАНА	ПЛАН ДЕТАЉНЕ РЕГУЛАЦИЈЕ ОПШТИНСКОГ ПУТА НАДАЉ - ТЕМЕРИН			
НАЗИВ КАРТЕ	САОБРАЋАЈНА ИНФРАСТРУКТУРА, РЕГУЛАЦИОНО-НИВЕЛАЦИОНИ ПЛАН СА АНАЛИТИЧКО-ГЕОДЕТСКИМ ЕЛЕМЕНТИМА ЗА ОБЕЛЕЖАВАЊЕ И СИНХРОН ПЛАН			
ОДГОВОРНИ УРБАНИСТА	ЗОРАН КОРДИЋ, дипл.инж.саоб.			Печат и потпис:
САРАДНИЦИ	ЗОРИЦА БОШЊАЧИЋ, дипл.инж.арх.                      МАРИЈА ЗЕЦ, маст.инж.саоб. МИЛКО БОШЊАЧИЋ, маст.инж.геод.			
Е- 2850	Размера: 1 : 1 000		Датум: Јул 2023.	Број листа: <b>2.2.</b>